




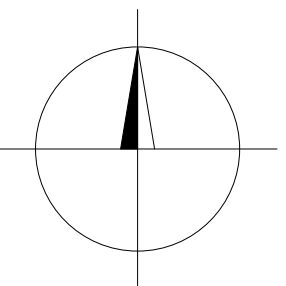



PŘÍSTUP KE STAVBĚ					
ČÍSLO PARCELY	KATASTRÁLNÍ ÚZEMÍ	VLASTNICKÉ PRÁVO	LV	DRUH POZEMKU	ZPŮSOB VYUŽITÍ
2374	Horní Lideč [643351]	Správa železnic, státní organizace, Dlážděná 1003/7, Nové Město, 11000 Praha 1	348	ostatní plocha	dráha
2350/1	Horní Lideč [643351]	Správa železnic, státní organizace, Dlážděná 1003/7, Nové Město, 11000 Praha 1	348	ostatní plocha	dráha
2315/2	Horní Lideč [643351]	Obec Horní Lideč, č. p. 292, 75612 Horní Lideč	10001	ostatní plocha	ostatní komunikace
2321/1	Horní Lideč [643351]	AGROFYTO, spol. s r. o.; Mana Josef Bc., Trčka Daniel Bc.	1037	ostatní plocha	ostatní komunikace
2362/2	Horní Lideč [643351]	Obec Horní Lideč, č. p. 292, 75612 Horní Lideč	10001	ostatní plocha	ostatní komunikace

## LEGENDA

-  2374 HRANICE PARCEL A PARCELNÍ ČÍSLO  
 DRÁŽNÍ POZEMEK - SPRÁVA ŽELEZNIC, S. O.  
 OBVOD STAVENIŠTĚ  
 ZAŘÍZENÍ STAVENIŠTĚ  
 PŘÍSTUPOVÁ CESTA



Stavebník/Investor:	<b>Správa železnic, státní organizace</b>	 <b>SPRÁVA ŽELEZNIC</b>
Adresa:	<b>Dlážděná 1003/7, 110 00 Praha 1</b>	
Zástupce investora:	<b>Oblastní ředitelství Ostrava</b>	
Adresa:	<b>Muglinovská 1038/5, 702 00 Ostrava</b>	

Název stavby/akce:	Most v km 27,012										Označení investora: XXXXXXXXXX																											
											Zakázka: 224017																											
Název části:	Situační výkresy										Označení části: C																											
Název objektu/díleč části:	Katastrální situační výkres										Objekt/Skupina objektů:  SO 02.3																											
Název přílohy:	-										Díleč část:		Typ:		Číslo přílohy:																							
Název díleč části přílohy:	-										C.2		2		-																							
Odpovědný projektant: Ing. Martin Major	Zpracovatel přílohy: Zdeněk Prázný										Měřítko: Formáty:		1:500 5 x A4		Stupeň dokumentace: PDPS																							
Kraj: Zlínský	Katastrální území: Horní Lideč [643351]										TUDU: 236306		Smluvní datum zpracování: 21.03.2025																									
Označení investora:	Stupeň dokumentace: Část:										Objekt:										Podobjekt:										Typ:		Příloha:		Revize:			
X X X X X X X X X X X X X -	P D P S -										C X X X -										S O D 2 3 X X X X -										X X -		2 -		X X X -		0 0 0	